

叶县人民政府征收土地公告

[2025] 13 号

2024 年 1 月 30 日，叶县天润 25 兆瓦分散式风电项目建设用地经河南省人民政府批准《河南省人民政府关于叶县天润 25 兆瓦分散式风电项目建设用地的批复》（豫政土〔2024〕164 号），同意征收集体土地 0.3308 公顷，转用国有土地 0.0225 公顷。根据《中华人民共和国土地管理法》《土地管理法实施条例》和《河南省实施〈中华人民共和国土地管理法〉办法》等有关规定，现将已批准的征收土地方案有关事项公告如下：

一、征收、转用并使用土地用途

公用设施用地。

二、征收、转用并使用土地位置范围、单位权属、地类及面积

征收廉村镇大刘庄村 0.0225 公顷（耕地 0.0225 公顷）、牛王庙村 0.0222 公顷（林地 0.0222 公顷）、前崔村 0.0225 公顷（耕地 0.0225 公顷）、乔庄村 0.0225 公顷（耕地 0.0225 公顷）、沙渡口村 0.1508 公顷（耕地 0.1508 公顷）、水郭村 0.0225 公顷（耕地 0.0225 公顷）、王博儒村 0.0225 公顷（耕地 0.0225 公顷）、王店村 0.0228 公顷（耕地 0.0225 公顷、水域及水利设施用地 0.0003 公顷）；水寨乡小庄王村 0.0225 公顷（耕地 0.0225 公顷）。转用并使用廉村镇齐贤王村河南省叶县园艺场 0.0225 公顷（耕地 0.0225 公顷）。四至如下：

A 宗：位于廉村镇王博儒村，东至王博儒村土地，西至王博儒村土地，南至王博儒村土地，北至王博儒村土地。征收总面积 0.0225 公顷（其中耕地 0.0225 公顷）。

B 宗：位于廉村镇水郭村，东至水郭村土地，西至水郭村土地，南至水郭村土地，北至水郭村土地。征收总面积 0.0225 公顷（其中耕地 0.0225 公顷）。

C 宗：位于水寨乡小庄王村，东至小庄王村土地，西至小庄王村土地，南至小庄王村土地，北至小庄王村土地。征收总面积 0.0225 公顷（其中耕地 0.0225 公顷）。

D 宗：位于廉村镇齐贤王村河南省叶县园艺场范围内，东至河南省叶县园艺场，西至河南省叶县园艺场，南至河南省叶县园艺场，北至河南省叶县园艺场。转用并使用总面积 0.0225 公顷（其中耕地 0.0225 公顷）。

E 宗：位于廉村镇大刘庄村，东至大刘庄村土地，西至农村道路，南至大刘庄村土地，北至大刘庄村土地。征收总面积 0.0225 公顷（其中耕地 0.0225 公顷）。

F 宗：位于廉村镇乔庄村，东至乔庄村土地，西至乔庄村土地，南至乔庄村土地，北至乔庄村土地。征收总面积 0.0225 公顷（其中耕地 0.0225 公顷）。

G 宗：位于廉村镇前崔村，东至前崔村土地，西至前崔村土地，南至前崔村土地，北至前崔村土地。征收总面积 0.0225 公顷（其中耕地 0.0225 公顷）。

H 宗：位于廉村镇王店村，东至王店村土地，西至王店村土地，南至王店村土地，北至王店村土地。征收总面积 0.0225 公顷（其中耕地 0.0225 公顷）。

I 宗：位于廉村镇牛王庙村、王店村，东至王店村土地，西至牛王庙村土地，南至牛王庙村土地，北至牛王庙村土地。征收总面积 0.0225 公顷，其中牛王庙村 0.0222 公顷（林地 0.0222 公顷）；王店村 0.0003 公顷（水域及水利设施用地 0.0003 公顷）。

J 宗：位于廉村镇沙渡口村，东至沙渡口村土地，西至沙渡口村土地，南至农村道路，北至沙渡口村土地。征收总面积 0.1508 公顷（其中耕地 0.1508 公顷）。

三、征收土地补偿标准

（一）土地补偿费和安置补助费标准

按照《河南省人民政府关于征收农用地区片综合地价有关问题的通知》（豫政〔2020〕16 号）的规定执行。廉村镇大刘庄村、牛王庙村、前崔村、乔庄村、沙渡口村、水郭村、王博儒村、王店村；水寨乡小庄王村标准为 75 万元/公顷。

（二）社会保障费用标准

按照《河南省人力资源和社会保障厅关于公布 2021 年被征地农民社会保障费用最低标准的通知》（豫人社办〔2021〕49 号）的标准执行，社会保障费用标准为 66 万元/公顷。

（三）青苗和地上附着物补偿标准

按照《平顶山市人民政府关于印发平顶山市征地青苗及地上附着物补偿标准的通知》（平政〔2017〕33 号）的规定执行。

四、其他事项

因非农建设需要收回农林牧渔场等国有土地的，参照周边农用地区片综合地价标准执行。国有农用地地上青苗和附着物补偿标准参照《平顶山市人民政府关于印发平顶山市征地青苗及地上附着物补偿标准的通知》（平政〔2017〕33 号）的标准执行。

五、安置途径：

采取货币安置、社保安置等方式。

六、被征收土地的所有权人、使用权人对土地征收有异议的，应在本公告公示之日起六十日内依法向叶县人民政府提出行政复议；也可在本公告公示之日起六个月内向叶县人民法院提起行政诉讼。复议、诉讼期间，不影响土地征收工作实施。

特此公告。

（联系人：余站浩 电话：0375-6113702）

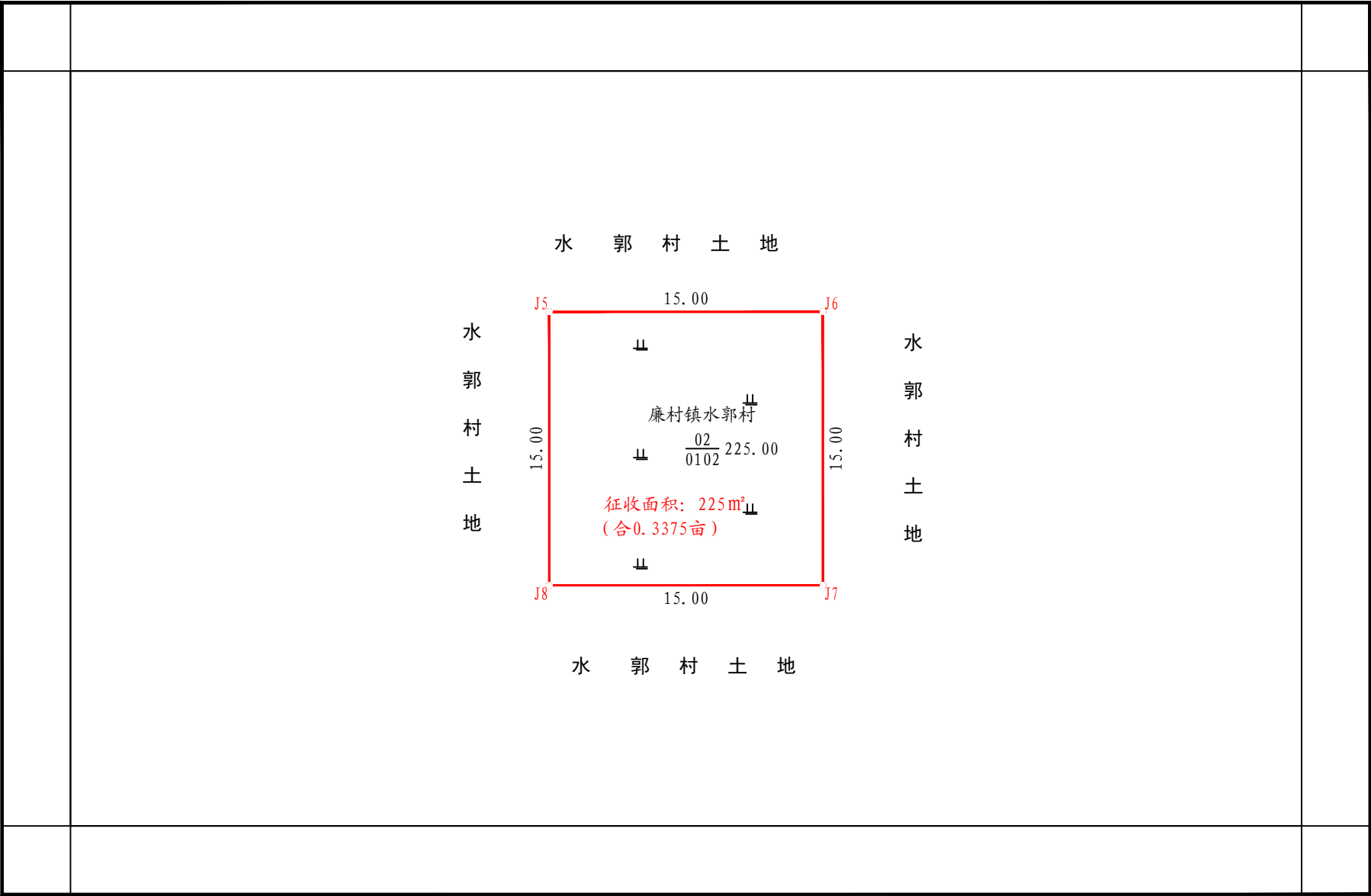


绘图员: 王林楠
检查员: 曹献培
审核员: 郑晓克

叶县天润25MW分散式风电项目勘界定界图

编号：20221020

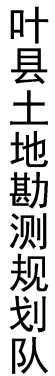
叶县土地勘测规划队



2022年10月数字化测图
2000国家大地坐标系
1985国家高程基准
2017年版图式计算机绘图

1:300

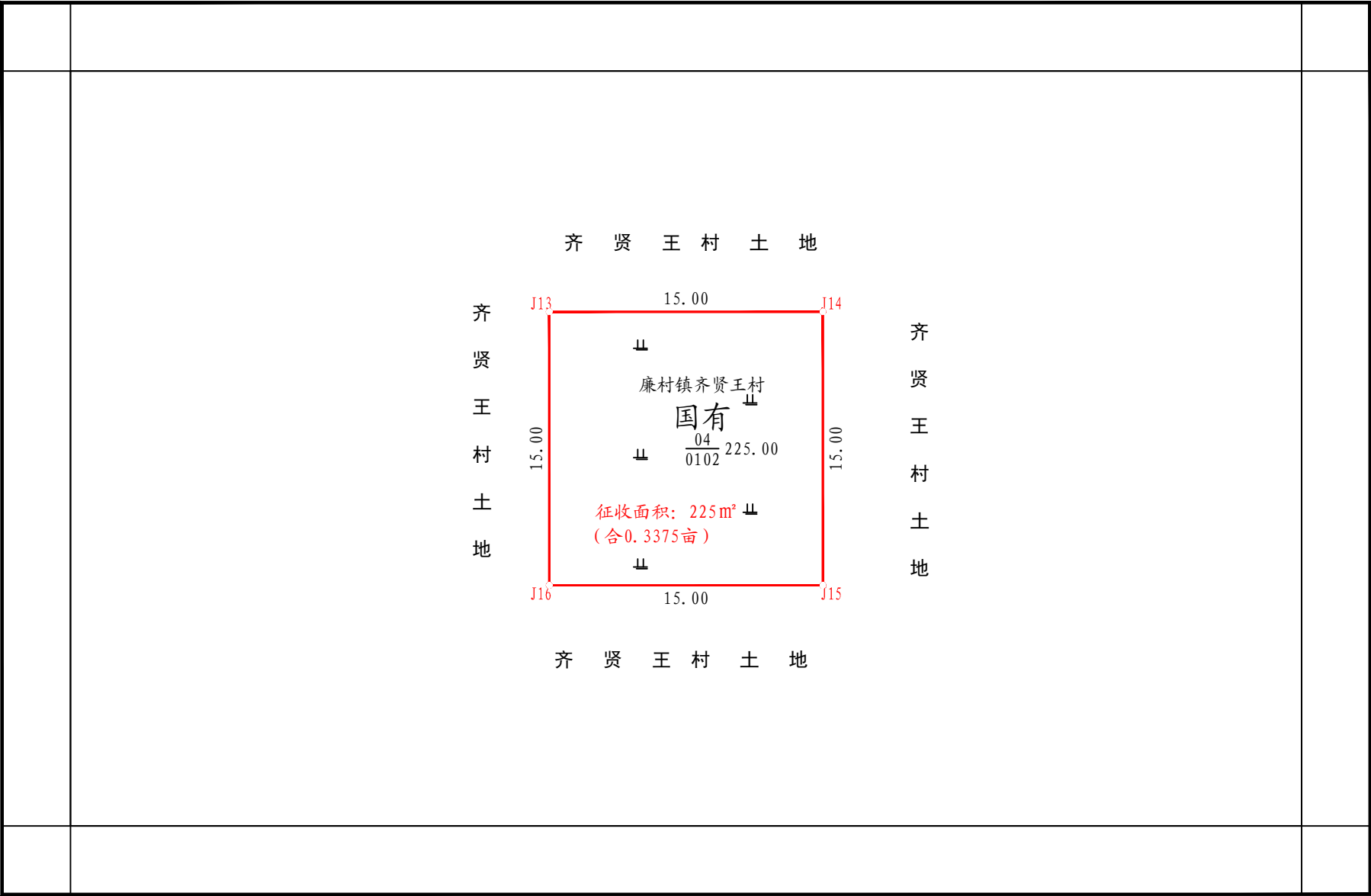
绘图员：王林楠
检查员：曹献培
审核员：郑晓克



绘图员: 王林楠
检查员: 曹献培
审核员: 郑晓克

叶县天润25MW分散式风电项目勘界定界图

编号：20221020



2022年10月数字化测图
2000国家大地坐标系
1985国家高程基准
2017年版图式计算机绘图

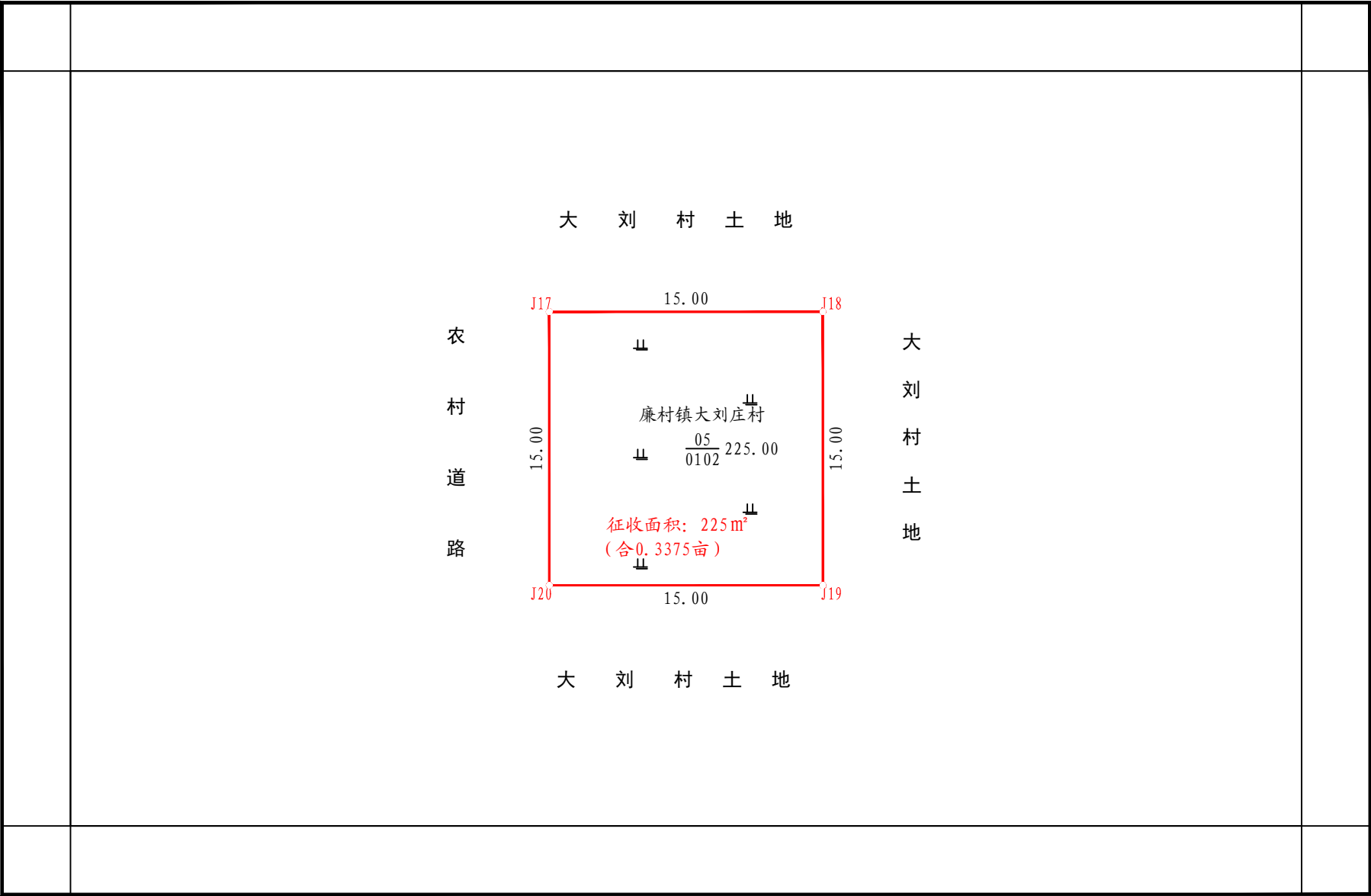
1:300

绘图员：王林楠
检查员：曹献培
审核员：郑晓克

叶县天润25MW分散式风电项目勘界定界图

编号：20221020

叶县土地勘测规划队



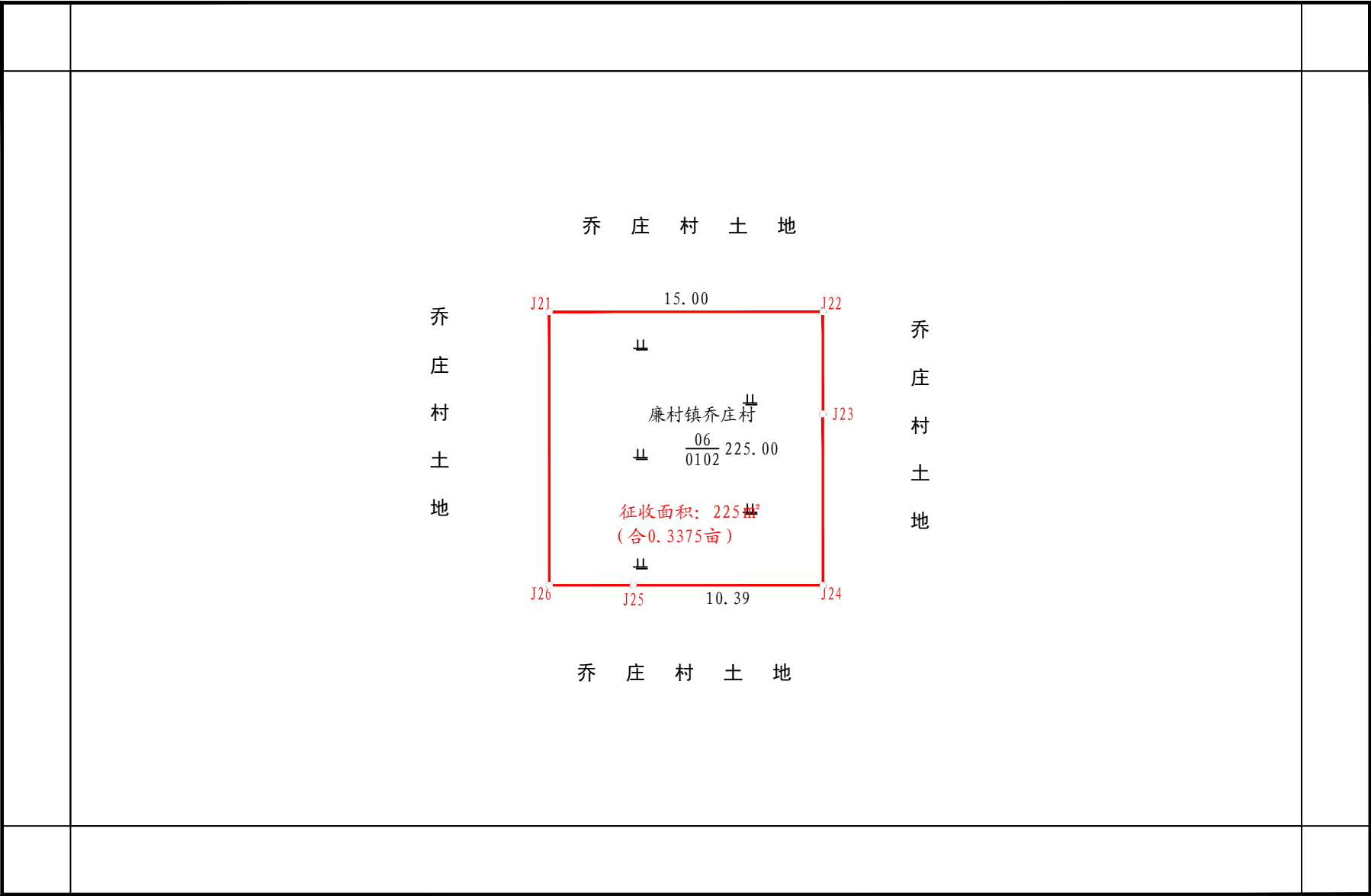
2022年10月数字化测图
2000国家大地坐标系
1985国家高程基准
2017年版图式计算机绘图

1:300

绘图员：王林楠
检查员：曹献培
审核员：郑晓克

叶县天润25MW分散式风电项目勘界定界图

编号：20221020



2022年10月数字化测图
2000国家大地坐标系
1985国家高程基准
2017年版图式计算机绘图

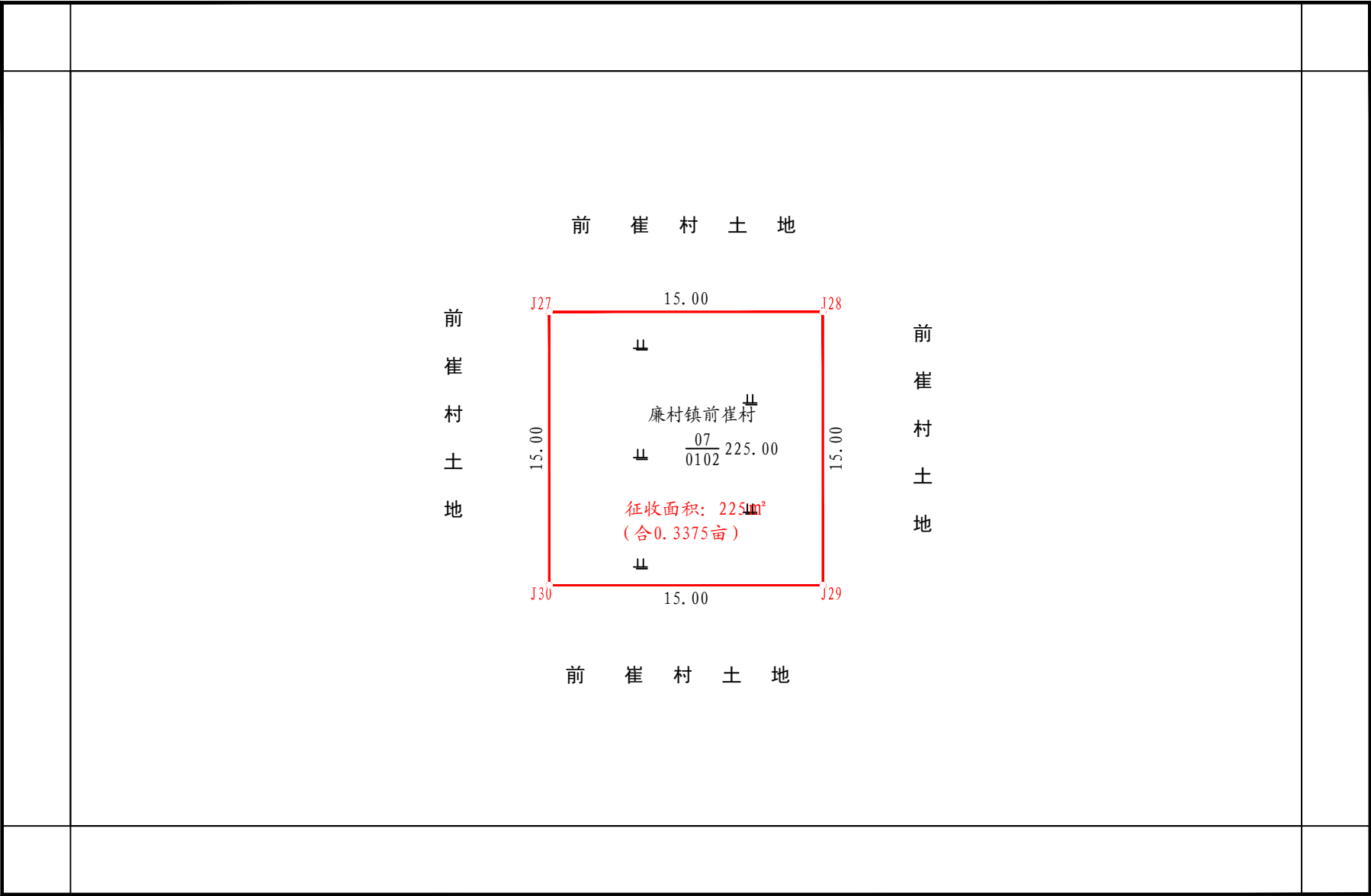
1:300

绘图员：王林楠
检查员：曹献培
审核员：郑晓克

叶县天润25MW分散式风电项目勘界定界图

编号：20221020

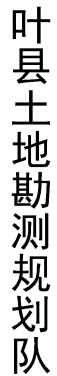
叶县土地勘测规划队



2022年10月数字化测图
2000国家大地坐标系
1985国家高程基准
2017年版图式计算机绘图

1:300

绘图员：王林楠
检查员：曹献培
审核员：郑晓克

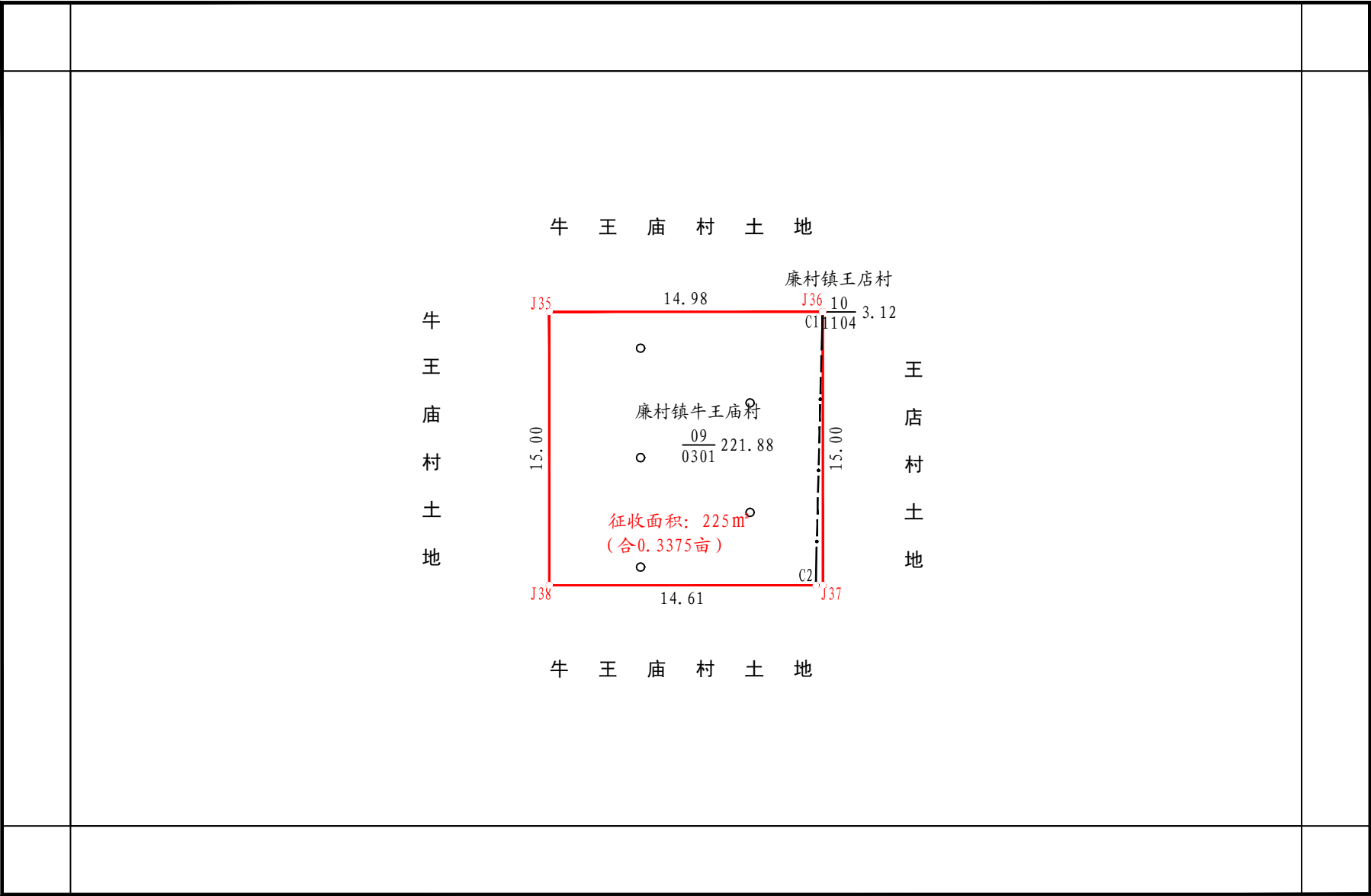


绘图员：王林楠
检查员：曹献培
审核员：郑晓克

叶县天润25MW分散式风电项目勘界定界图

编号：20221020

叶县土地勘测规划队



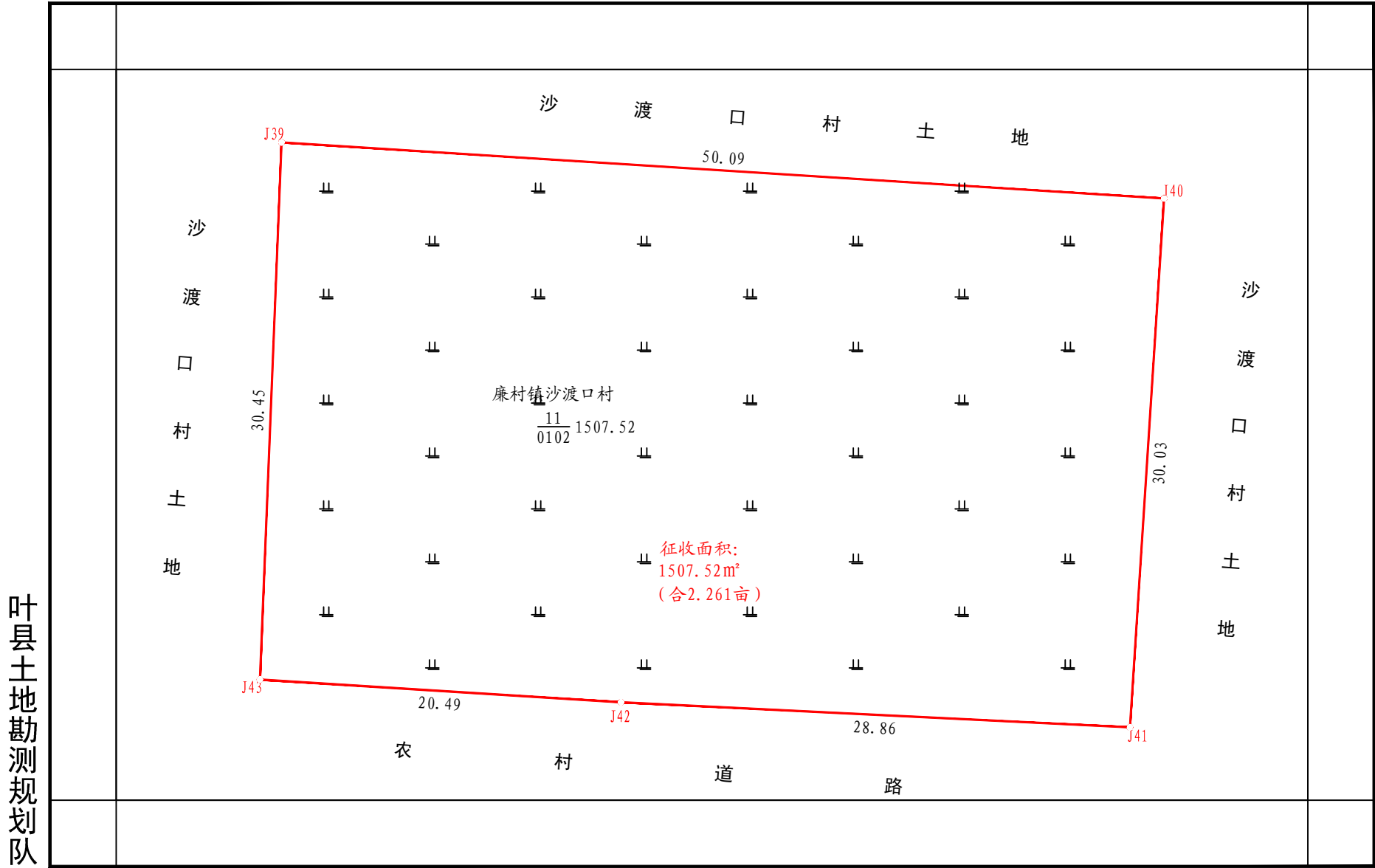
2022年10月数字化测图
2000国家大地坐标系
1985国家高程基准
2017年版图式计算机绘图

1:300

绘图员：王林楠
检查员：曹献培
审核员：郑晓克

叶县天润25MW分散式风电项目勘界定界图

编号：20221020



2022年10月数字化测图
2000国家大地坐标系
1985国家高程基准
2017年版图式计算机绘图

1:300

绘图员：王林楠
检查员：曹献培
审核员：郑晓克